


12


ປ້າຍສັນຍານ
ຈະລາຈອນ

ປ້າຍເຕືອນອັນຕະລາຍ (Warning Signs)





ທາງນ້ອຍຄົບ
ທາງໃຫຍ່ກ້າຂວາ



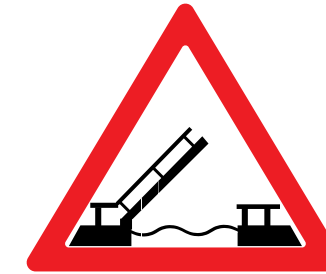
ທາງນ້ອຍຄົບ
ທາງໃຫຍ່ກ້າຊ້າຍ



ທາງໜ້າເປັນທາງ
ວົງວຽນ



ທາງແຍກຂ້າງໜ້າ
ມີສັນຍານດ້ວຍ
ແສງໄຟ



ຂົວເຕືອງ ຫຼື
ຂົວຍົກ ຫຼື
ເຮືອບັກ



ທາງສຸດຢູ່ແຄມ
ຕາຝັ່ງນ້ຳ



ທາງໂຄ້ງອັນຕະລາຍ
ທາງໂຄ້ງໄປ
ກ້າຂວາ



ທາງໂຄ້ງອັນຕະລາຍ
ທາງໂຄ້ງໄປ
ກ້າຊ້າຍ



ທາງທົບສອກອັນຕະລາຍ
ທາງກ້າຂວາ



ທາງທົບສອກອັນຕະລາຍ
ທາງກ້າຊ້າຍ



ທາງລົງຄ້ອຍ
ສູງຊັນ



ທາງຂຶ້ນຄ້ອຍ
ສູງຊັນ



ທາງມື້ນ




ທາງຫູບໂນນ

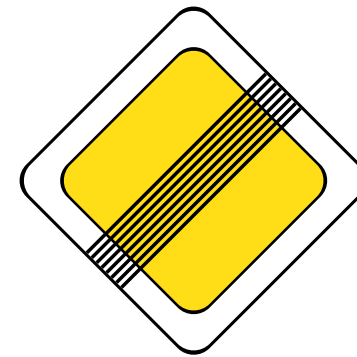


ລົດກະໂດດ


ປ້າຍບອກສິດ (Priority Signs)



ທາງໃຫຍ່




ສຸດເຂດທາງໃຫຍ່




ປ່ອຍທາງ



ຢຸດ





ໃຫ້ລົດສວນທາງມາ
ໄປກ່ອນ



ໄປກ່ອນລົດທີ່
ສວນທາງມາ

ປ້າຍຫ້າມ (Prohibitory or Restrictive Signs)






ຫ້າມສືບຕໍ່ສັນຈອນ



ຫ້າມລ້ຽວ
ຂວາ



ຫ້າມລ້ຽວ
ຊ້າຍ




ຫ້າມລ້ຽວ
ກັບຄືນ



ຫ້າມຊິງຂຶ້ນໜ້າ



ສຸດເຂດຫ້າມ
ຊິງຂຶ້ນໜ້າ




ຫ້າມລົດ
ບັນທຸກ
ຊິງຂຶ້ນໜ້າ



ສຸດເຂດຫ້າມ
ລົດບັນທຸກ
ຊິງຂຶ້ນໜ້າ




ຄວາມໄວ
ສູງສຸດ
ຈໍາກັດ



ສຸດເຂດ
ຄວາມໄວ
ຈໍາກັດ



ຫ້າມໃຊ້ສັນຍານ
ດ້ວຍສຽງ



ຫ້າມຢຸດລົດ ແລະ
ຫ້າມຈອດລົດ




ຫ້າມຈອດລົດ




ຫ້າມຈອດລົດ
ໃນວັນຄຶກ



ຫ້າມຈອດລົດ
ໃນວັນຄູ່



ສຸດເຂດຫ້າມ
ທຸກປະເພດ





ຫ້າມການສັນຈອນ
ຂອງລົດບັນທຸກ
ວັດຖຸອັນຕະລາຍ




ຫ້າມການສັນຈອນ
ຂອງລົດບັນທຸກ
ວັດຖຸລະເບີດ ຫຼື
ວັດຖຸໄວໄຟ

ປ້າຍກຳນົດ ຫຼື ປ້າຍບັງຄັບ (Mandatory Signs)







ໃຫ້ໄປຊື່




ໃຫ້ລ້ຽວຂວາ




ໃຫ້ລ້ຽວຊ້າຍ




ໃຫ້ໄປຊື່ ຫຼື
ລ້ຽວຂວາ




ໃຫ້ໄປຊື່ ຫຼື
ລ້ຽວຊ້າຍ




ໃຫ້ລ້ຽວຂວາ
ຫຼື ລ້ຽວຊ້າຍ




ໃຫ້ເວັ້ນໄປ
ທາງກ້າຂວາ



ໃຫ້ເວັ້ນໄປ
ທາງກ້າຊ້າຍ



ໃຫ້ເວັ້ນໄປ
ທາງກ້າຂວາ ຫຼື
ກ້າຊ້າຍ



ທາງວົງວຽນ



ທາງລົດຍົນ



ທາງສຳລັບລົດຖີບ



ທາງຄົນຍ່າງ





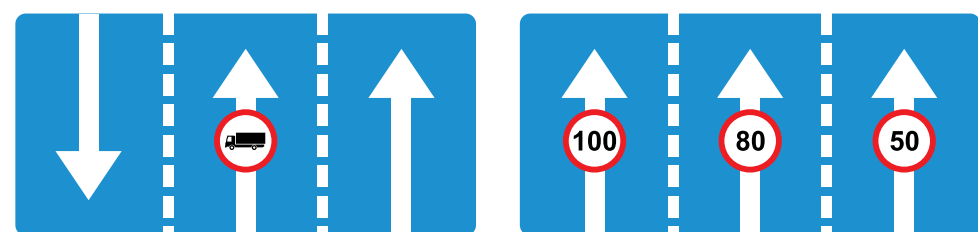

ຄວາມໄວຕໍ່າສຸດ



ສຸດເຂດ
ຄວາມໄວຕໍ່າສຸດ

ປ້າຍກຳນົດລະບຽບການສະເພາະ (Special Regulation Signs)





ທິດທາງສັນຈອນຕາມຊ່ອງຈະລາຈອນ



ຈຸດເລີ່ມຕົ້ນເຂດຊຸມຊົນໜ້າແໜ້ນ



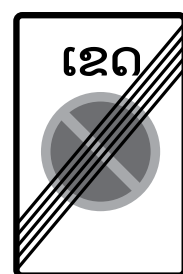
ສຸດເຂດຊຸມຊົນໜ້າແໜ້ນ.

ແບບຕົວອັກສອນ

ແບບສັນຍາລັກ
ຫຼື ເຄື່ອງໝາຍ




ເຂດຫ້າມຈອດລົດ
ເປັນບາງເວລາ



ສຸດເຂດ
ຫ້າມຈອດ



ເຂດຈອດລົດ
ມີການຄວບຄຸມ



ສຸດເຂດ
ຈອດລົດມີການ
ຄວບຄຸມ



ທາງຫຼວງພິເສດ
(ທາງດ່ວນ)



ສຸດເຂດ
ທາງຫຼວງພິເສດ
(ທາງດ່ວນ)

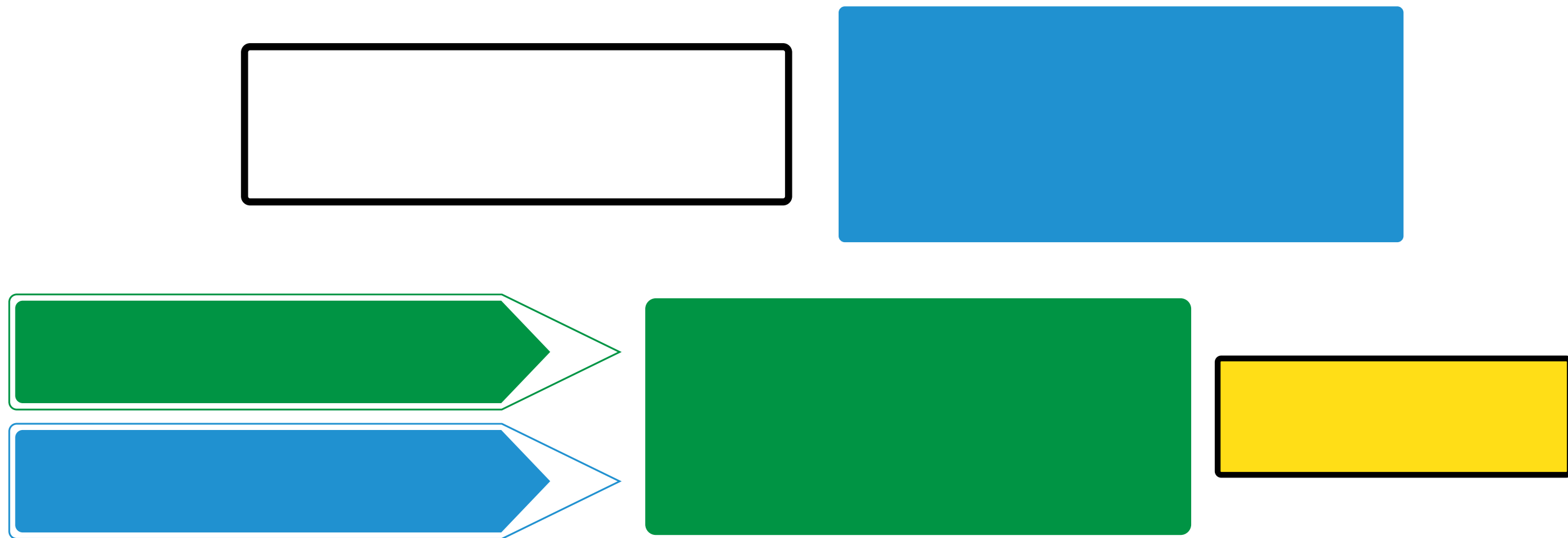


ທາງສໍາລັບການ
ສັນຈອນຂອງ
ລົດໂອໂຕ



ສຸດເຂດທາງ
ສໍາລັບການ
ສັນຈອນຂອງ
ລົດໂອໂຕ

ປ້າຍແນະນຳທາງ ຫຼື ທີ່ຕັ້ງ (Direction, Position or Indication Signs)



ນ້ຳກະດິງ	100
ເຊໂນ	370
ປາກເຊ	595

ຫໍຄຳ	12
ທາດຫລວງ	5

ບອກໄລຍະທາງໄປຫາເປົ້າໝາຍ

	ຂົວມິດຕະພາບ	ທ່າງ່ອນ 12 →	NR13 ຫລວງພະບາງ 18 → <small>LOUANGPHABANG</small>
	ນາຄວາຍ	ສະໜາມບິນວຽງຈັນ 12 <small>VIENTIANE AIRPORT</small>	ສະໜາມບິນວຽງຈັນ 3 <small>VIENTIANE AIRPORT</small>
	ໂຮງແຮມລາວພລາຊາ Hotel "LAO PLAZA"	ທ່າບົກ 94 <small>THABOK</small>	ສະໜາມກີລາແຫ່ງຊາດຫຼັກ 16 3 <small>NATIONAL SPORT COMPLEX KM16</small>
	ທ່າເຕືອ 20 → <small>THADUEA</small>		

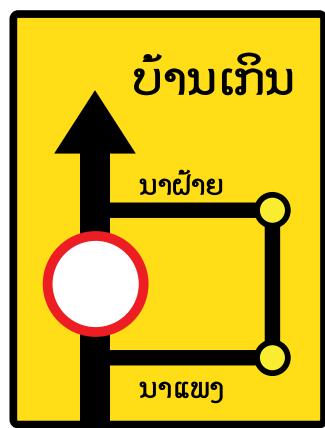
ປ້າຍບອກປາຍທາງ

↑ ທາງເວັ້ນ	ທາງເວັ້ນ →	← ທາງເວັ້ນ
------------	------------	------------

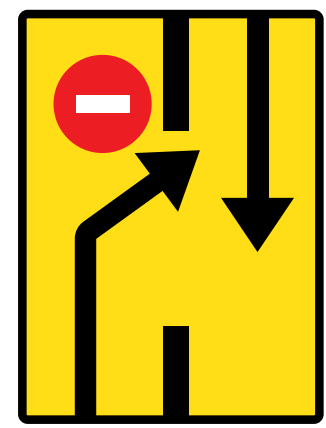
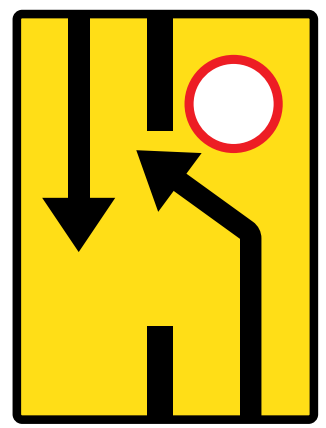
ທິດທາງຂອງທາງເວັ້ນ

NR9	AH13
ທ18	ທ18B
← AH9	ທ10 →
↑ AH8	

ລະຫັດທາງ




ແຜນວາດທາງເວັ້ນ



ແຜນວາດການປ່ຽນທາງຈະລາຈອນ

ປ້າຍບໍລິການ (Information, Facilities or Services Signs)






ສະຖານທີ່ປະຖົມ
ພະຍາບານ



ໂຮງໝໍ



ບໍ່ານໍ້າມັນ



ສະຖານີກວດກາ
ເຕັກນິກລົດ



ໂຮງແຮມ



ສະຖານທີ່
ພັກຄ້າງຄືນ




ສະຖານທີ່
ພັກຜ່ອນ



ສະຖານີຕໍາຫຼວດ
ຈະລາຈອນ



ບ່ອນລ້າງລົດ



ຮ້ານອາຫານ



ນໍ້າດື່ມ



ສະຖານີກວດກາ
ລົດຂົນສົ່ງ



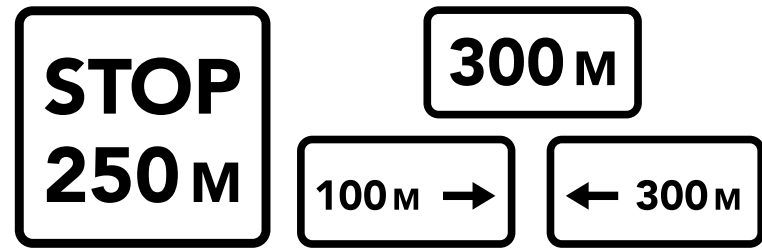
ບ່ອນອາບນໍ້າ



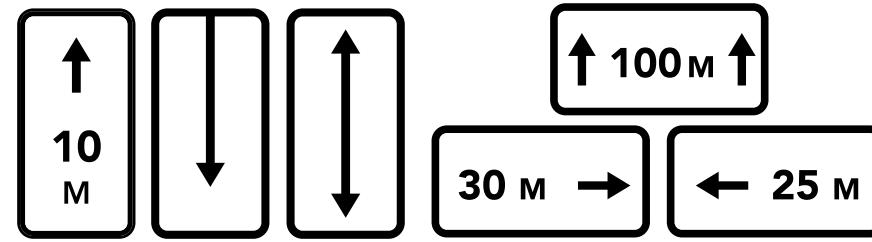
ຫ້ອງນໍ້າ
ສາທາລະນະ

ປ້າຍເພີ່ມ (Additional Panels)

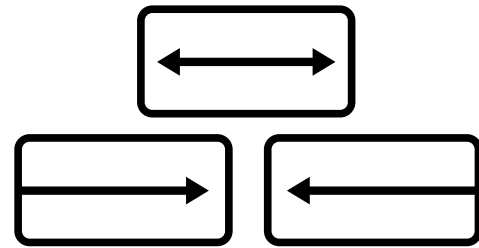





ໄລຍະທາງຫາເປົ້າໝາຍ




ຂອບເຂດບັງຄັບໃຊ້



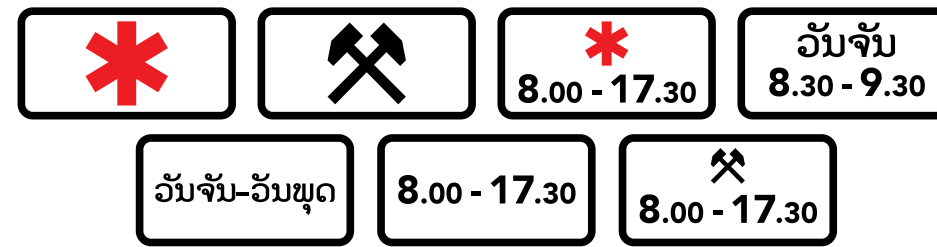
ທິດທາງການບັງຄັບໃຊ້




ວິທີ ຫຼື ຮູບແບບການຈອດລົດ




ຊະນິດລົດ



ວັນ, ເວລາ ບັງຄັບໃຊ້



ຊ່ອງຈະລາຈອນ



ຄົນຍ່າງພິການຕາ



ໜ້າທາງປຽກ



ຄົນພິການ



ຍົກເວັ້ນຄົນພິການ



ສິ່ງກົດຂວາງ